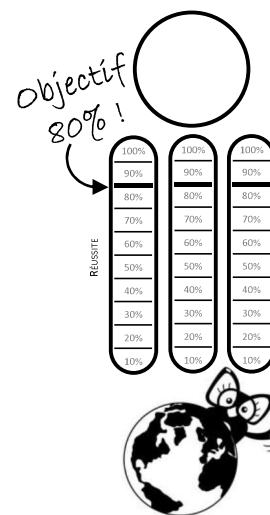


Ceinture blanche de géographie

1. France
Je situe Paris.
2. Europe
Je situe la France sur une carte d' Europe.
3. Monde
Je situe la France sur une carte du Monde.

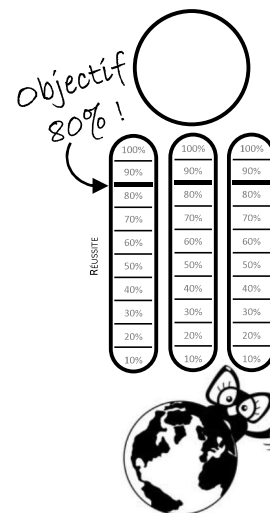
Nom _____ Date _____ Signature des parents _____



Ceinture blanche de géographie

1. France
Je situe Paris.
2. Europe
Je situe la France sur une carte d' Europe.
3. Monde
Je situe la France sur une carte du Monde.

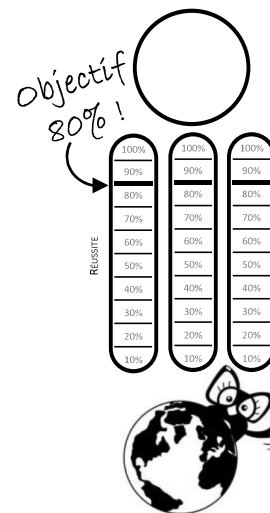
Nom _____ Date _____ Signature des parents _____



Ceinture blanche de géographie

1. France
Je situe Paris.
2. Europe
Je situe la France sur une carte d' Europe.
3. Monde
Je situe la France sur une carte du Monde.

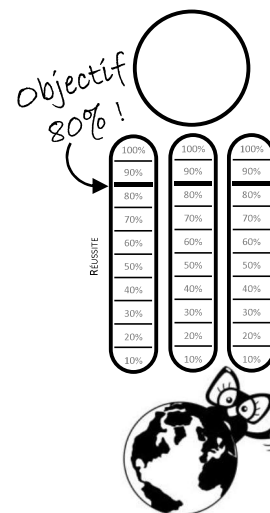
Nom _____ Date _____ Signature des parents _____



Ceinture blanche de géographie

1. France
Je situe Paris.
2. Europe
Je situe la France sur une carte d' Europe.
3. Monde
Je situe la France sur une carte du Monde.

Nom _____ Date _____ Signature des parents _____



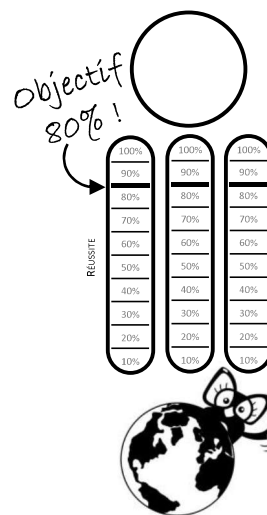
Ceinture jaune de géographie

1. France
Je situe Paris. Je nomme et situe les mers qui bordent la France.
2. Europe
Je nomme et situe les pays frontaliers (Royaume-Uni, Belgique, Luxembourg, Allemagne, Suisse, Italie, Espagne). Je connais leurs capitales.
3. Monde
Je situe la France sur une carte du Monde.

Nom _____

Date _____

Signature des parents _____



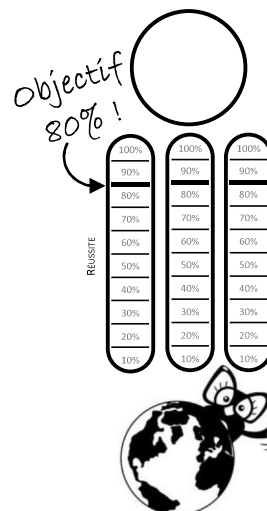
Ceinture jaune de géographie

1. France
Je situe Paris. Je nomme et situe les mers qui bordent la France.
2. Europe
Je nomme et situe les pays frontaliers (Royaume-Uni, Belgique, Luxembourg, Allemagne, Suisse, Italie, Espagne). Je connais leurs capitales.
3. Monde
Je situe la France sur une carte du Monde.

Nom _____

Date _____

Signature des parents _____



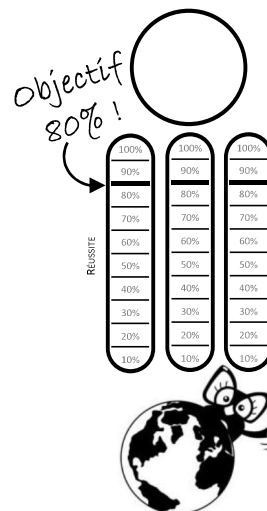
Ceinture jaune de géographie

1. France
Je situe Paris. Je nomme et situe les mers qui bordent la France.
2. Europe
Je nomme et situe les pays frontaliers (Royaume-Uni, Belgique, Luxembourg, Allemagne, Suisse, Italie, Espagne). Je connais leurs capitales.
3. Monde
Je situe la France sur une carte du Monde.

Nom _____

Date _____

Signature des parents _____



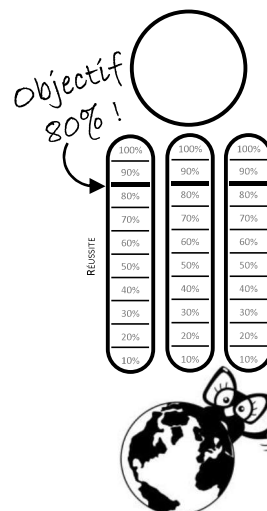
Ceinture jaune de géographie

1. France
Je situe Paris. Je nomme et situe les mers qui bordent la France.
2. Europe
Je nomme et situe les pays frontaliers (Royaume-Uni, Belgique, Luxembourg, Allemagne, Suisse, Italie, Espagne). Je connais leurs capitales.
3. Monde
Je situe la France sur une carte du Monde.

Nom _____

Date _____

Signature des parents _____



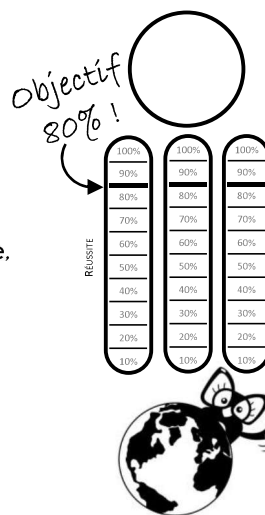
Ceinture orange de géographie

1. France
Je situe Paris. Je nomme et situe les mers qui bordent la France.
2. Europe
Je nomme et situe les pays frontaliers (Royaume-Uni, Belgique, Luxembourg, Allemagne, Suisse, Italie, Espagne). Je connais leurs capitales.
3. Monde
Je nomme et situe les océans, les continents et les lignes remarquables du globe (équateur, tropiques, cercles polaires).

Nom _____

Date _____

Signature des parents _____



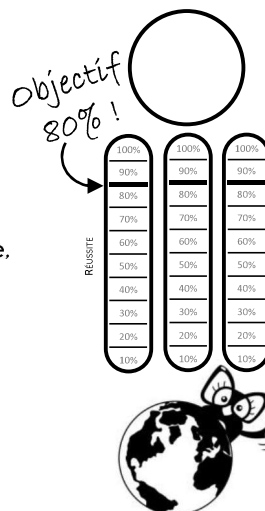
Ceinture orange de géographie

1. France
Je situe Paris. Je nomme et situe les mers qui bordent la France.
2. Europe
Je nomme et situe les pays frontaliers (Royaume-Uni, Belgique, Luxembourg, Allemagne, Suisse, Italie, Espagne). Je connais leurs capitales.
3. Monde
Je nomme et situe les océans, les continents et les lignes remarquables du globe (équateur, tropiques, cercles polaires).

Nom _____

Date _____

Signature des parents _____



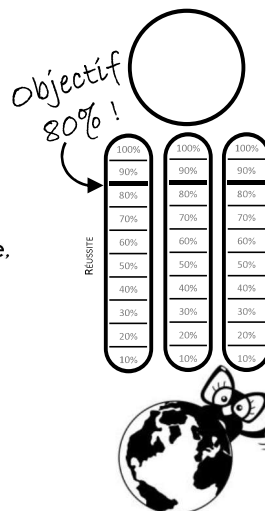
Ceinture orange de géographie

1. France
Je situe Paris. Je nomme et situe les mers qui bordent la France.
2. Europe
Je nomme et situe les pays frontaliers (Royaume-Uni, Belgique, Luxembourg, Allemagne, Suisse, Italie, Espagne). Je connais leurs capitales.
3. Monde
Je nomme et situe les océans, les continents et les lignes remarquables du globe (équateur, tropiques, cercles polaires).

Nom _____

Date _____

Signature des parents _____



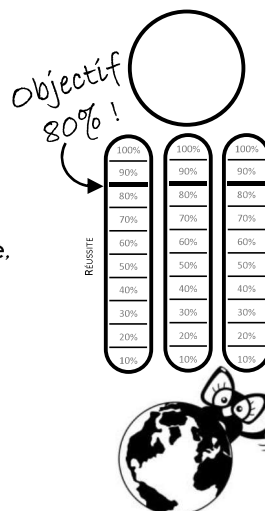
Ceinture orange de géographie

1. France
Je situe Paris. Je nomme et situe les mers qui bordent la France.
2. Europe
Je nomme et situe les pays frontaliers (Royaume-Uni, Belgique, Luxembourg, Allemagne, Suisse, Italie, Espagne). Je connais leurs capitales.
3. Monde
Je nomme et situe les océans, les continents et les lignes remarquables du globe (équateur, tropiques, cercles polaires).

Nom _____

Date _____

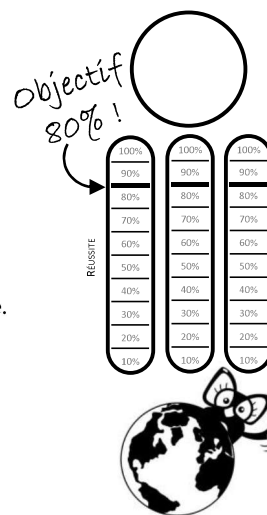
Signature des parents _____



Ceinture rose de géographie

- France**
Je situe Paris. Je nomme et situe les mers qui bordent la France. **Je nomme et situe les 5 grands fleuves de France et les 5 plus grands massifs montagneux.**
- Europe**
Je nomme et situe les pays d'Europe de l'ouest : **Portugal, Irlande, Danemark, Pays-Bas, Autriche**, Royaume-Uni, Belgique, Luxembourg, Allemagne, Suisse, Italie, Espagne. Je connais leurs capitales.
- Monde**
Je nomme et situe les océans, les continents et les lignes remarquables du globe (équateur, tropiques, cercles polaires).

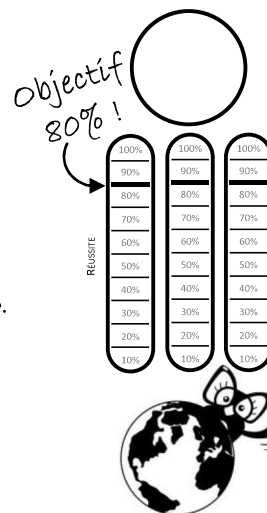
Nom _____ Date _____ Signature des parents _____



Ceinture rose de géographie

- France**
Je situe Paris. Je nomme et situe les mers qui bordent la France. **Je nomme et situe les 5 grands fleuves de France et les 5 plus grands massifs montagneux.**
- Europe**
Je nomme et situe les pays d'Europe de l'ouest : **Portugal, Irlande, Danemark, Pays-Bas, Autriche**, Royaume-Uni, Belgique, Luxembourg, Allemagne, Suisse, Italie, Espagne. Je connais leurs capitales.
- Monde**
Je nomme et situe les océans, les continents et les lignes remarquables du globe (équateur, tropiques, cercles polaires).

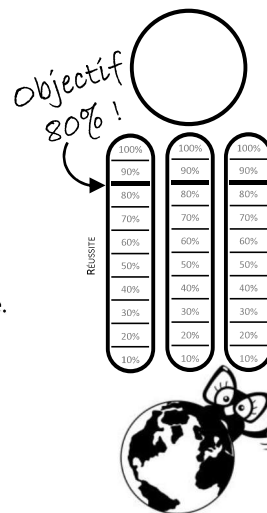
Nom _____ Date _____ Signature des parents _____



Ceinture rose de géographie

- France**
Je situe Paris. Je nomme et situe les mers qui bordent la France. **Je nomme et situe les 5 grands fleuves de France et les 5 plus grands massifs montagneux.**
- Europe**
Je nomme et situe les pays d'Europe de l'ouest : **Portugal, Irlande, Danemark, Pays-Bas, Autriche**, Royaume-Uni, Belgique, Luxembourg, Allemagne, Suisse, Italie, Espagne. Je connais leurs capitales.
- Monde**
Je nomme et situe les océans, les continents et les lignes remarquables du globe (équateur, tropiques, cercles polaires).

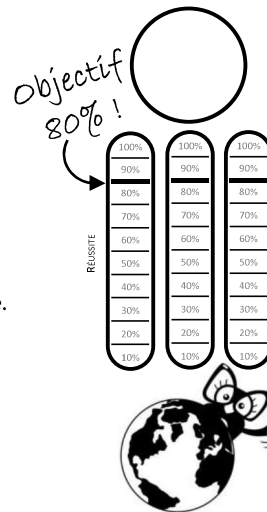
Nom _____ Date _____ Signature des parents _____



Ceinture rose de géographie

- France**
Je situe Paris. Je nomme et situe les mers qui bordent la France. **Je nomme et situe les 5 grands fleuves de France et les 5 plus grands massifs montagneux.**
- Europe**
Je nomme et situe les pays d'Europe de l'ouest : **Portugal, Irlande, Danemark, Pays-Bas, Autriche**, Royaume-Uni, Belgique, Luxembourg, Allemagne, Suisse, Italie, Espagne. Je connais leurs capitales.
- Monde**
Je nomme et situe les océans, les continents et les lignes remarquables du globe (équateur, tropiques, cercles polaires).

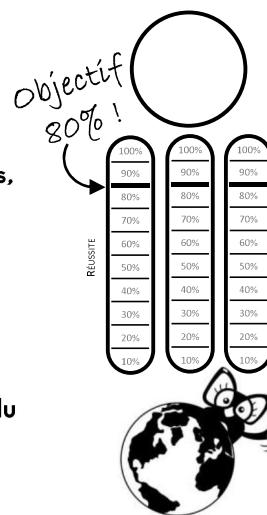
Nom _____ Date _____ Signature des parents _____



Ceinture verte de géographie

1. France
Je nomme et situe 13 grandes villes de France (Paris, Marseille, Lyon, Toulouse, Nantes, Strasbourg, Montpellier, Bordeaux, Lille, Rennes, Reims, Clermont-Ferrand, Tours). Je nomme et situe les mers, les fleuves et les montagnes de France.
2. Europe
Pays d' Europe de l' ouest + capitales: Portugal, Irlande, Danemark, Pays-Bas, Autriche, Royaume-Uni, Belgique, Luxembourg, Allemagne, Suisse, Italie, Espagne.
3. Monde
Océans, continents, lignes remarquables du globe. Je nomme et situe des grands pays du monde : Chine, Inde, USA, Brésil, Russie. Je connais leur capitale.

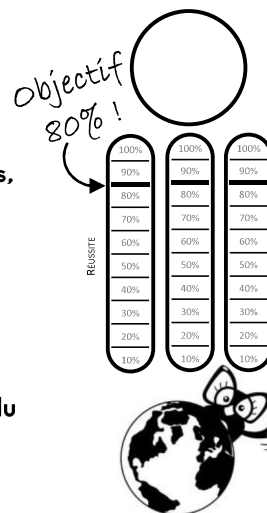
Nom _____ Date _____ Signature des parents _____



Ceinture verte de géographie

1. France
Je nomme et situe 13 grandes villes de France (Paris, Marseille, Lyon, Toulouse, Nantes, Strasbourg, Montpellier, Bordeaux, Lille, Rennes, Reims, Clermont-Ferrand, Tours). Je nomme et situe les mers, les fleuves et les montagnes de France.
2. Europe
Pays d' Europe de l' ouest + capitales: Portugal, Irlande, Danemark, Pays-Bas, Autriche, Royaume-Uni, Belgique, Luxembourg, Allemagne, Suisse, Italie, Espagne.
3. Monde
Océans, continents, lignes remarquables du globe. Je nomme et situe des grands pays du monde : Chine, Inde, USA, Brésil, Russie. Je connais leur capitale.

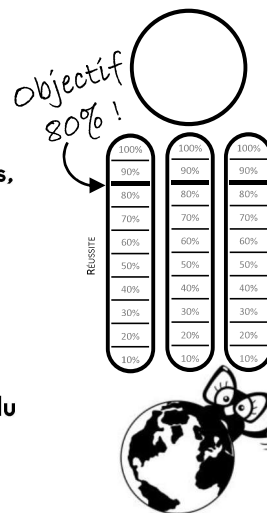
Nom _____ Date _____ Signature des parents _____



Ceinture verte de géographie

1. France
Je nomme et situe 13 grandes villes de France (Paris, Marseille, Lyon, Toulouse, Nantes, Strasbourg, Montpellier, Bordeaux, Lille, Rennes, Reims, Clermont-Ferrand, Tours). Je nomme et situe les mers, les fleuves et les montagnes de France.
2. Europe
Pays d' Europe de l' ouest + capitales: Portugal, Irlande, Danemark, Pays-Bas, Autriche, Royaume-Uni, Belgique, Luxembourg, Allemagne, Suisse, Italie, Espagne.
3. Monde
Océans, continents, lignes remarquables du globe. Je nomme et situe des grands pays du monde : Chine, Inde, USA, Brésil, Russie. Je connais leur capitale.

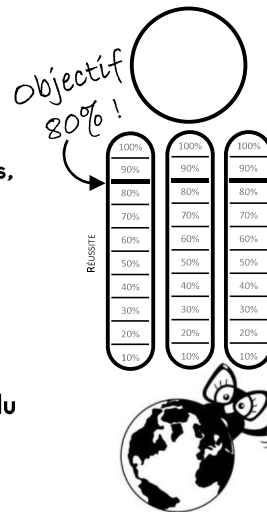
Nom _____ Date _____ Signature des parents _____



Ceinture verte de géographie

1. France
Je nomme et situe 13 grandes villes de France (Paris, Marseille, Lyon, Toulouse, Nantes, Strasbourg, Montpellier, Bordeaux, Lille, Rennes, Reims, Clermont-Ferrand, Tours). Je nomme et situe les mers, les fleuves et les montagnes de France.
2. Europe
Pays d' Europe de l' ouest + capitales: Portugal, Irlande, Danemark, Pays-Bas, Autriche, Royaume-Uni, Belgique, Luxembourg, Allemagne, Suisse, Italie, Espagne.
3. Monde
Océans, continents, lignes remarquables du globe. Je nomme et situe des grands pays du monde : Chine, Inde, USA, Brésil, Russie. Je connais leur capitale.

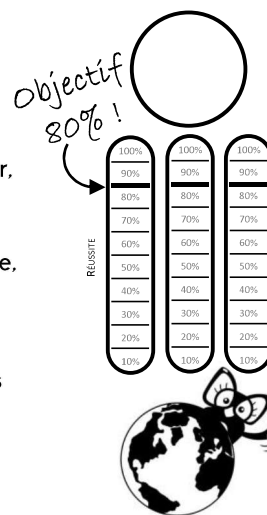
Nom _____ Date _____ Signature des parents _____



Ceinture bleue de géographie

1. France
Grandes villes de France (Paris, Marseille, Lyon, Toulouse, Nantes, Strasbourg, Montpellier, Bordeaux, Lille, Rennes, Reims, Clermont-Ferrand, Tours). Mers, fleuves, montagnes.
2. Europe
Pays d'Europe de l'ouest (et capitales) : Portugal, Irlande, Danemark, Pays-Bas, Autriche, Royaume-Uni, Belgique, Luxembourg, Allemagne, Suisse, Italie, Espagne.
3. Monde
Je nomme et situe des grands pays du monde : **Japon, Australie, Mexique**, Chine, Inde, USA, Brésil, Russie. Je connais leur capitale. **Je nomme et situe les plus grandes chaînes montagneuses du monde (Himalaya, Montagnes rocheuses, cordillère des Andes)**.
Océans, continents, lignes remarquables du globe.

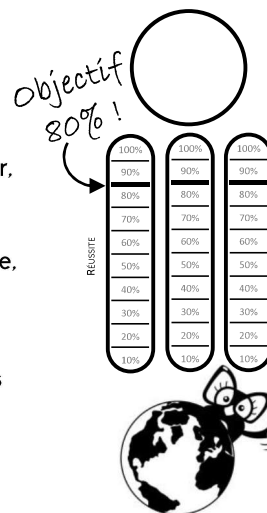
Nom _____ Date _____ Signature des parents _____



Ceinture bleue de géographie

1. France
Grandes villes de France (Paris, Marseille, Lyon, Toulouse, Nantes, Strasbourg, Montpellier, Bordeaux, Lille, Rennes, Reims, Clermont-Ferrand, Tours). Mers, fleuves, montagnes.
2. Europe
Pays d'Europe de l'ouest (et capitales) : Portugal, Irlande, Danemark, Pays-Bas, Autriche, Royaume-Uni, Belgique, Luxembourg, Allemagne, Suisse, Italie, Espagne.
3. Monde
Je nomme et situe des grands pays du monde : **Japon, Australie, Mexique**, Chine, Inde, USA, Brésil, Russie. Je connais leur capitale. **Je nomme et situe les plus grandes chaînes montagneuses du monde (Himalaya, Montagnes rocheuses, cordillère des Andes)**.
Océans, continents, lignes remarquables du globe.

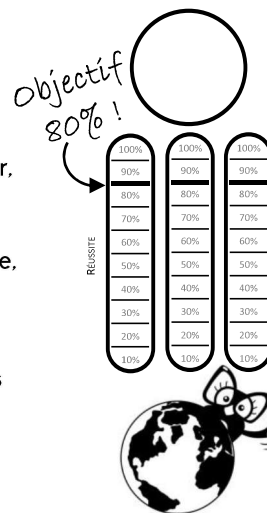
Nom _____ Date _____ Signature des parents _____



Ceinture bleue de géographie

1. France
Grandes villes de France (Paris, Marseille, Lyon, Toulouse, Nantes, Strasbourg, Montpellier, Bordeaux, Lille, Rennes, Reims, Clermont-Ferrand, Tours). Mers, fleuves, montagnes.
2. Europe
Pays d'Europe de l'ouest (et capitales) : Portugal, Irlande, Danemark, Pays-Bas, Autriche, Royaume-Uni, Belgique, Luxembourg, Allemagne, Suisse, Italie, Espagne.
3. Monde
Je nomme et situe des grands pays du monde : **Japon, Australie, Mexique**, Chine, Inde, USA, Brésil, Russie. Je connais leur capitale. **Je nomme et situe les plus grandes chaînes montagneuses du monde (Himalaya, Montagnes rocheuses, cordillère des Andes)**.
Océans, continents, lignes remarquables du globe.

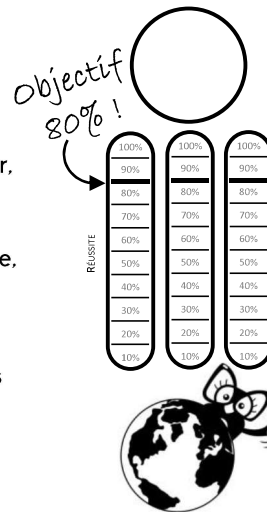
Nom _____ Date _____ Signature des parents _____



Ceinture bleue de géographie

1. France
Grandes villes de France (Paris, Marseille, Lyon, Toulouse, Nantes, Strasbourg, Montpellier, Bordeaux, Lille, Rennes, Reims, Clermont-Ferrand, Tours). Mers, fleuves, montagnes.
2. Europe
Pays d'Europe de l'ouest (et capitales) : Portugal, Irlande, Danemark, Pays-Bas, Autriche, Royaume-Uni, Belgique, Luxembourg, Allemagne, Suisse, Italie, Espagne.
3. Monde
Je nomme et situe des grands pays du monde : **Japon, Australie, Mexique**, Chine, Inde, USA, Brésil, Russie. Je connais leur capitale. **Je nomme et situe les plus grandes chaînes montagneuses du monde (Himalaya, Montagnes rocheuses, cordillère des Andes)**.
Océans, continents, lignes remarquables du globe.

Nom _____ Date _____ Signature des parents _____



Ceinture violette de géographie

1. France

Grandes villes de France (Paris, Marseille, Lyon, Toulouse, Nantes, Strasbourg, Montpellier, Bordeaux, Lille, Rennes, Reims, Clermont-Ferrand, Tours). Mers, fleuves, montagnes.

2. Europe

Pays d'Europe de l'ouest (et capitales) : Portugal, Irlande, Danemark, Pays-Bas, Autriche, Royaume-Uni, Belgique, Luxembourg, Allemagne, Suisse, Italie, Espagne.

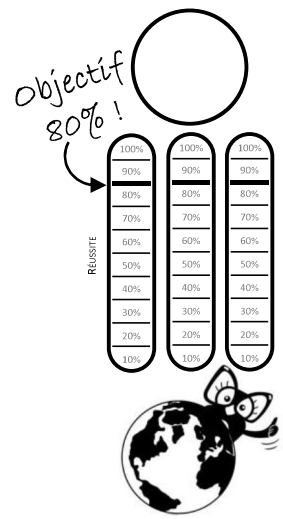
3. Monde

Je nomme et situe la France de l'Outremer (Guadeloupe, Martinique, Guyane, Mayotte, Réunion). Congo, Canada (Québec), Algérie, Maroc, Japon, Australie, Mexique, Chine, Inde, USA, Brésil, Russie (+ capitales). Chaines montagneuses (Himalaya, Montagnes rocheuses, cordillère des Andes). Océans, continents, lignes remarquables du globe.

Nom _____

Date _____

Signature des parents _____



Ceinture violette de géographie

1. France

Grandes villes de France (Paris, Marseille, Lyon, Toulouse, Nantes, Strasbourg, Montpellier, Bordeaux, Lille, Rennes, Reims, Clermont-Ferrand, Tours). Mers, fleuves, montagnes.

2. Europe

Pays d'Europe de l'ouest (et capitales) : Portugal, Irlande, Danemark, Pays-Bas, Autriche, Royaume-Uni, Belgique, Luxembourg, Allemagne, Suisse, Italie, Espagne.

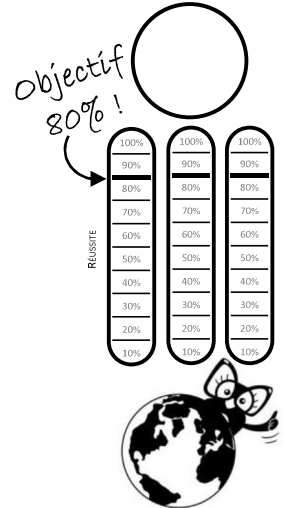
3. Monde

Je nomme et situe la France de l'Outremer (Guadeloupe, Martinique, Guyane, Mayotte, Réunion). Congo, Canada (Québec), Algérie, Maroc, Japon, Australie, Mexique, Chine, Inde, USA, Brésil, Russie (+ capitales). Chaines montagneuses (Himalaya, Montagnes rocheuses, cordillère des Andes). Océans, continents, lignes remarquables du globe.

Nom _____

Date _____

Signature des parents _____



Ceinture violette de géographie

1. France

Grandes villes de France (Paris, Marseille, Lyon, Toulouse, Nantes, Strasbourg, Montpellier, Bordeaux, Lille, Rennes, Reims, Clermont-Ferrand, Tours). Mers, fleuves, montagnes.

2. Europe

Pays d'Europe de l'ouest (et capitales) : Portugal, Irlande, Danemark, Pays-Bas, Autriche, Royaume-Uni, Belgique, Luxembourg, Allemagne, Suisse, Italie, Espagne.

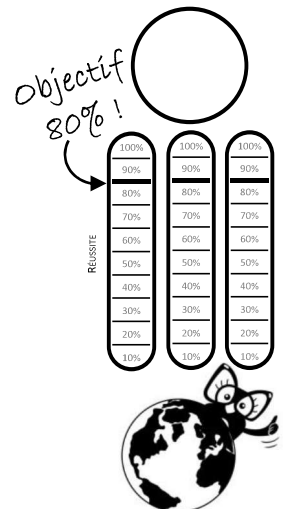
3. Monde

Je nomme et situe la France de l'Outremer (Guadeloupe, Martinique, Guyane, Mayotte, Réunion). Congo, Canada (Québec), Algérie, Maroc, Japon, Australie, Mexique, Chine, Inde, USA, Brésil, Russie (+ capitales). Chaines montagneuses (Himalaya, Montagnes rocheuses, cordillère des Andes). Océans, continents, lignes remarquables du globe.

Nom _____

Date _____

Signature des parents _____



Ceinture violette de géographie

1. France

Grandes villes de France (Paris, Marseille, Lyon, Toulouse, Nantes, Strasbourg, Montpellier, Bordeaux, Lille, Rennes, Reims, Clermont-Ferrand, Tours). Mers, fleuves, montagnes.

2. Europe

Pays d'Europe de l'ouest (et capitales) : Portugal, Irlande, Danemark, Pays-Bas, Autriche, Royaume-Uni, Belgique, Luxembourg, Allemagne, Suisse, Italie, Espagne.

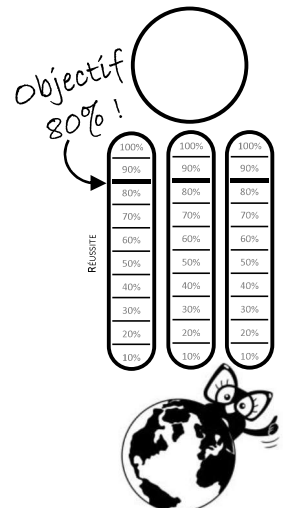
3. Monde

Je nomme et situe la France de l'Outremer (Guadeloupe, Martinique, Guyane, Mayotte, Réunion). Congo, Canada (Québec), Algérie, Maroc, Japon, Australie, Mexique, Chine, Inde, USA, Brésil, Russie (+ capitales). Chaines montagneuses (Himalaya, Montagnes rocheuses, cordillère des Andes). Océans, continents, lignes remarquables du globe.

Nom _____

Date _____

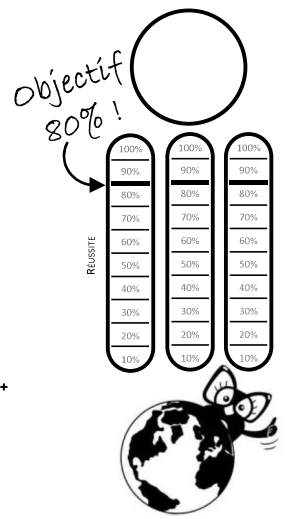
Signature des parents _____



Ceinture marron de géographie

1. France
Grandes villes de France (Paris, Marseille, Lyon, Toulouse, Nantes, Strasbourg, Montpellier, Bordeaux, Lille, Rennes, Reims, Clermont-Ferrand, Tours). Mers, fleuves, montagnes.
2. Europe
Pays d' Europe de l' ouest (et capitales) : Portugal, Irlande, Danemark, Pays-Bas, Autriche, Royaume-Uni, Belgique, Luxembourg, Allemagne, Suisse, Italie, Espagne.
3. Monde
Fleuves (Nil, Amazone, Yangtsé, Mississippi), déserts (Sahara, Kalahari, Gobi) et forêts du monde (Amazonie). DOM : (Guadeloupe, Martinique, Guyane, Mayotte, Réunion). Congo, Canada (Québec), Algérie, Maroc, Japon, Australie, Mexique, Chine, Inde, USA, Brésil, Russie (+ capitales). Chaînes montagneuses (Himalaya, Montagnes rocheuses, cordillère des Andes). Océans, continents, lignes remarquables du globe.

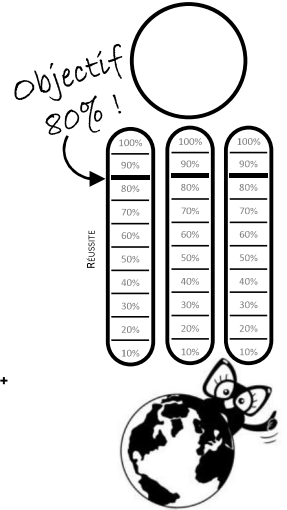
Nom _____ Date _____ Signature des parents _____



Ceinture marron de géographie

1. France
Grandes villes de France (Paris, Marseille, Lyon, Toulouse, Nantes, Strasbourg, Montpellier, Bordeaux, Lille, Rennes, Reims, Clermont-Ferrand, Tours). Mers, fleuves, montagnes.
2. Europe
Pays d' Europe de l' ouest (et capitales) : Portugal, Irlande, Danemark, Pays-Bas, Autriche, Royaume-Uni, Belgique, Luxembourg, Allemagne, Suisse, Italie, Espagne.
3. Monde
Fleuves (Nil, Amazone, Yangtsé, Mississippi), déserts (Sahara, Kalahari, Gobi) et forêts du monde (Amazonie). DOM : (Guadeloupe, Martinique, Guyane, Mayotte, Réunion). Congo, Canada (Québec), Algérie, Maroc, Japon, Australie, Mexique, Chine, Inde, USA, Brésil, Russie (+ capitales). Chaînes montagneuses (Himalaya, Montagnes rocheuses, cordillère des Andes). Océans, continents, lignes remarquables du globe.

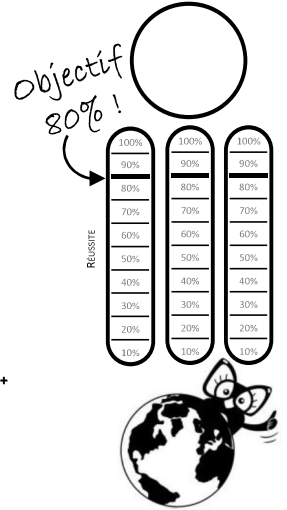
Nom _____ Date _____ Signature des parents _____



Ceinture marron de géographie

1. France
Grandes villes de France (Paris, Marseille, Lyon, Toulouse, Nantes, Strasbourg, Montpellier, Bordeaux, Lille, Rennes, Reims, Clermont-Ferrand, Tours). Mers, fleuves, montagnes.
2. Europe
Pays d' Europe de l' ouest (et capitales) : Portugal, Irlande, Danemark, Pays-Bas, Autriche, Royaume-Uni, Belgique, Luxembourg, Allemagne, Suisse, Italie, Espagne.
3. Monde
Fleuves (Nil, Amazone, Yangtsé, Mississippi), déserts (Sahara, Kalahari, Gobi) et forêts du monde (Amazonie). DOM : (Guadeloupe, Martinique, Guyane, Mayotte, Réunion). Congo, Canada (Québec), Algérie, Maroc, Japon, Australie, Mexique, Chine, Inde, USA, Brésil, Russie (+ capitales). Chaînes montagneuses (Himalaya, Montagnes rocheuses, cordillère des Andes). Océans, continents, lignes remarquables du globe.

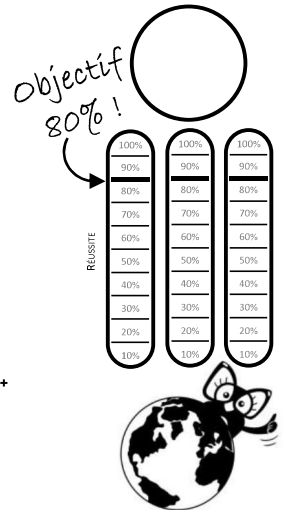
Nom _____ Date _____ Signature des parents _____



Ceinture marron de géographie

1. France
Grandes villes de France (Paris, Marseille, Lyon, Toulouse, Nantes, Strasbourg, Montpellier, Bordeaux, Lille, Rennes, Reims, Clermont-Ferrand, Tours). Mers, fleuves, montagnes.
2. Europe
Pays d' Europe de l' ouest (et capitales) : Portugal, Irlande, Danemark, Pays-Bas, Autriche, Royaume-Uni, Belgique, Luxembourg, Allemagne, Suisse, Italie, Espagne.
3. Monde
Fleuves (Nil, Amazone, Yangtsé, Mississippi), déserts (Sahara, Kalahari, Gobi) et forêts du monde (Amazonie). DOM : (Guadeloupe, Martinique, Guyane, Mayotte, Réunion). Congo, Canada (Québec), Algérie, Maroc, Japon, Australie, Mexique, Chine, Inde, USA, Brésil, Russie (+ capitales). Chaînes montagneuses (Himalaya, Montagnes rocheuses, cordillère des Andes). Océans, continents, lignes remarquables du globe.

Nom _____ Date _____ Signature des parents _____



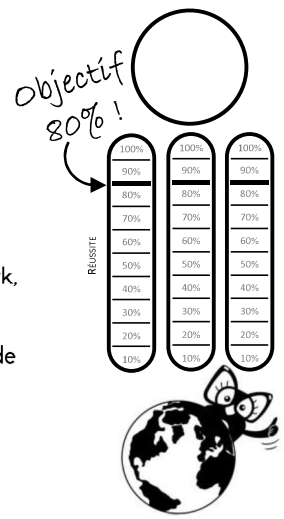
Ceinture noire de géographie

1. France
Grandes villes de France (Paris, Marseille, Lyon, Toulouse, Nantes, Strasbourg, Montpellier, Bordeaux, Lille, Rennes, Reims, Clermont-Ferrand, Tours). Mers, fleuves, montagnes.
2. Europe
Nommer et situer les pays d'Europe de l'ouest + **pays de l'UE (et capitales)** : Malte, République Tchèque, Slovénie, Croatie, Hongrie, Roumanie, Bulgarie, Grèce, Chypre, Slovaquie, Pologne, Estonie, Lettonie, Lituanie, Suède, Finlande, Portugal, Irlande, Danemark, Pays-Bas, Autriche, Royaume-Uni, Belgique, Luxembourg, Allemagne, Suisse, Italie, Espagne.
3. Monde
Fleuves (Nil, Amazone, Yangtsé, Mississipi), déserts (Sahara, Kalahari, Gobi) et forêts du monde (Amazonie). DOM : (Guadeloupe, Martinique, Guyane, Mayotte, Réunion). Congo, Canada (Québec), Algérie, Maroc, Japon, Australie, Mexique, Chine, Inde, USA, Brésil, Russie (+ capitales). Chaînes montagneuses (Himalaya, Montagnes rocheuses, cordillère des Andes). Océans, continents, lignes remarquables du globe.

Nom _____

Date _____

Signature des parents _____



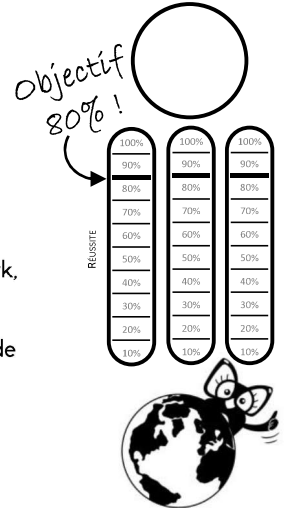
Ceinture noire de géographie

1. France
Grandes villes de France (Paris, Marseille, Lyon, Toulouse, Nantes, Strasbourg, Montpellier, Bordeaux, Lille, Rennes, Reims, Clermont-Ferrand, Tours). Mers, fleuves, montagnes.
2. Europe
Nommer et situer les pays d'Europe de l'ouest + **pays de l'UE (et capitales)** : Malte, République Tchèque, Slovénie, Croatie, Hongrie, Roumanie, Bulgarie, Grèce, Chypre, Slovaquie, Pologne, Estonie, Lettonie, Lituanie, Suède, Finlande, Portugal, Irlande, Danemark, Pays-Bas, Autriche, Royaume-Uni, Belgique, Luxembourg, Allemagne, Suisse, Italie, Espagne.
3. Monde
Fleuves (Nil, Amazone, Yangtsé, Mississipi), déserts (Sahara, Kalahari, Gobi) et forêts du monde (Amazonie). DOM : (Guadeloupe, Martinique, Guyane, Mayotte, Réunion). Congo, Canada (Québec), Algérie, Maroc, Japon, Australie, Mexique, Chine, Inde, USA, Brésil, Russie (+ capitales). Chaînes montagneuses (Himalaya, Montagnes rocheuses, cordillère des Andes). Océans, continents, lignes remarquables du globe.

Nom _____

Date _____

Signature des parents _____



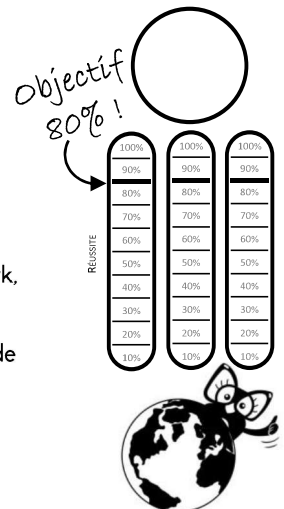
Ceinture noire de géographie

1. France
Grandes villes de France (Paris, Marseille, Lyon, Toulouse, Nantes, Strasbourg, Montpellier, Bordeaux, Lille, Rennes, Reims, Clermont-Ferrand, Tours). Mers, fleuves, montagnes.
2. Europe
Nommer et situer les pays d'Europe de l'ouest + **pays de l'UE (et capitales)** : Malte, République Tchèque, Slovénie, Croatie, Hongrie, Roumanie, Bulgarie, Grèce, Chypre, Slovaquie, Pologne, Estonie, Lettonie, Lituanie, Suède, Finlande, Portugal, Irlande, Danemark, Pays-Bas, Autriche, Royaume-Uni, Belgique, Luxembourg, Allemagne, Suisse, Italie, Espagne.
3. Monde
Fleuves (Nil, Amazone, Yangtsé, Mississipi), déserts (Sahara, Kalahari, Gobi) et forêts du monde (Amazonie). DOM : (Guadeloupe, Martinique, Guyane, Mayotte, Réunion). Congo, Canada (Québec), Algérie, Maroc, Japon, Australie, Mexique, Chine, Inde, USA, Brésil, Russie (+ capitales). Chaînes montagneuses (Himalaya, Montagnes rocheuses, cordillère des Andes). Océans, continents, lignes remarquables du globe.

Nom _____

Date _____

Signature des parents _____



Ceinture noire de géographie

1. France
Grandes villes de France (Paris, Marseille, Lyon, Toulouse, Nantes, Strasbourg, Montpellier, Bordeaux, Lille, Rennes, Reims, Clermont-Ferrand, Tours). Mers, fleuves, montagnes.
2. Europe
Nommer et situer les pays d'Europe de l'ouest + **pays de l'UE (et capitales)** : Malte, République Tchèque, Slovénie, Croatie, Hongrie, Roumanie, Bulgarie, Grèce, Chypre, Slovaquie, Pologne, Estonie, Lettonie, Lituanie, Suède, Finlande, Portugal, Irlande, Danemark, Pays-Bas, Autriche, Royaume-Uni, Belgique, Luxembourg, Allemagne, Suisse, Italie, Espagne.
3. Monde
Fleuves (Nil, Amazone, Yangtsé, Mississipi), déserts (Sahara, Kalahari, Gobi) et forêts du monde (Amazonie). DOM : (Guadeloupe, Martinique, Guyane, Mayotte, Réunion). Congo, Canada (Québec), Algérie, Maroc, Japon, Australie, Mexique, Chine, Inde, USA, Brésil, Russie (+ capitales). Chaînes montagneuses (Himalaya, Montagnes rocheuses, cordillère des Andes). Océans, continents, lignes remarquables du globe.

Nom _____

Date _____

Signature des parents _____

